

MĚSTSKÝ ÚŘAD DOBRUŠKA

odbor výstavby

Solnická 777, 518 01 Dobruška

VÁŠ DOPIS ZN.:
ZE DNE: 02.03.2026
ČÍSLO JEDN.: PDMUD 18673/2026
SPIS. ZN.: MUD 4479/2026 OV/MK-2
POČET LISTŮ/POČET PŘÍLOH: 2/10
POČET LISTŮ PŘÍLOH: 6

VYŘIZUJE: Bc. Michaela Kočí
TELEFON: 778 760 884
E-MAIL: m.koci@mestodobruska.cz

DATUM: 13.04.2025

Stanovení přechodné úpravy provozu na pozemních komunikacích

Městský úřad Dobruška, odbor výstavby, silniční hospodářství, jako věcně příslušný obecní úřad obce s rozšířenou působností pro stanovení místní a přechodné úpravy provozu a užití zařízení pro provozní informace na silnicích II. a III. třídy, místních komunikacích a veřejně přístupných účelových komunikacích podle § 77 odst. 1 písm. c) zákona č. 361/2000 Sb., o provozu na pozemních komunikacích a o změnách některých zákonů, ve znění pozdějších předpisů (dále jen "zákon o silničním provozu"), jako místně příslušný obecní úřad obce s rozšířenou působností podle § 124 odst. 6 zákona o silničním provozu, v jehož územním správním obvodu se dotčená pozemní komunikace nachází (dále jen "příslušný obecní úřad"), a místně příslušný správní orgán podle § 11 odst. 1 písm. b) zákona č. 500/2004 Sb., správní řád, ve znění pozdějších předpisů (dále jen "správní řád"), v řízení vedeném podle správního řádu, **na základě žádosti spolku TRI CLUB Dobruška, z. s., (IČ 42884641), se sídlem Doly 425, 518 01 Dobruška (dále jen "žadatel"), o stanovení přechodné úpravy provozu na silnicích II. nebo III. třídy, místních komunikacích a veřejně přístupných účelových komunikacích, doručené zdejšímu úřadu dne 02.03.2026**

stanoví

po projednání s Policií České republiky, Krajským ředitelstvím policie Královéhradeckého kraje, Dopravním inspektorátem Rychnov nad Kněžnou, Zborovská 1360, 516 01 Rychnov nad Kněžnou, ve smyslu ustanovení § 77 odst. 3 a 5 zákona o silničním provozu a prováděcí vyhlášky č. 294/2015 Sb., kterou se provádějí pravidla provozu na pozemních komunikacích (dále jen "prováděcí vyhláška pravidel provozu na pozemních komunikacích"), který vydal souhrnné stanovisko č.j.: KRPH-20198-2/ČJ-2026-050706 ze dne 24.02.2026

přechodnou úpravu provozu na pozemních komunikacích

na silnicích II. a III. třídy, místních komunikacích a veřejně přístupných účelových komunikacích při následujících sportovních akcích pořádaných spolkem TRI CLUB Dobruška, z. s. v roce 2026:

DP2026 cyklistický závod „Silniční časovka Pohoří, memoriál Jana Lamicha“:

Doba a termín akce: neděle 26.04.2026 od 9:00 do 13:00 hodin

Trasa závodu: z obce Pohoří po silnici č. II/304 do Bohuslavic (okres Náchod), v Bohuslavicích na křižovatce silnic č. II/304 a č. II/309 vpravo a po silnici č. II/309 až na křižovatku se silnicí č. III/30427 v místní části Pulice. Po odbočení vpravo po silnici č. III/30427 na křižovatku se silnicí č. II/304, zde opět vpravo a po silnici č. II/304 zpět do obce Pohoří.

Dotčené komunikace: silnice č. II/304, II/309, III/30427

Celková délka dotčených úseků silnic: cca 10,4 km

Osoba odpovědná za zabezpečení akce:

Ladislav Zahradníček, nar. 12.04.1947, Za Universitou 861, 518 01 Dobruška, tel: 602 835 633

Dobrušský pohár 2026 cyklistický závod „Silniční časovka Opočno“

Doba a termín akce: neděle 17.05.2026 od 9:00 do 14:00 hodin

Trasa závodu pro dospělé: Opočno – Semechnice – Trnov – Houdkovice - Voděrady – Záhornice

Trasa závodu pro žáky: Semechnice – Trnov – Zádolí – Záhornice

Dotčené komunikace: silnice č. II/320, III/29840, III/29844, III/3204, III/32114

Celková délka dotčených úseků silnic: cca 11,6 km

Osoba odpovědná za zabezpečení akce:

Oldřich Hofman, nar. 08.05.1963, Družstevní 995, 518 01 Dobruška, tel: 774 873 557

Dobrušský pohár 2026 - cyklistický závod „Silniční okruhy Kounov“

Doba a termín akce: neděle 13.09.2026 od 9:00 do 14:00 hodin

Trasa závodu: Kounov – Bačetín – Bystré – Sedloňov – Plasnice - Kounov

Dotčené komunikace: silnice č. II/309, III/310, III/3102, III/3104, III/3091

Celková délka dotčených úseků silnic: cca 19 km

Osoba odpovědná za zabezpečení akce:

Jiří Novák, nar. 22.04.1953, Ohnišov 26, 517 84 Ohnišov, tel.: 739 406 973

Běžecký závod „Kounovský kros“

Doba a termín akce: sobota 06.06.2026 od 9:00 do 13:00 hodin

Trasa závodu: okruhy v místních lesích a loukách a částečně vede po silnici č. II/309 (start a cíl u hasičské zbrojnice v Kounově)

Dotčené komunikace: silnice č. II/309

Osoba odpovědná za zabezpečení akce:

Oldřich Hofman, nar. 08.05.1963, Družstevní 996, 518 01 Dobruška, tel: 605 846 51

Cyklistický závod „Dětský MTB“ Mělčany – rybník Drnov

Doba a termín akce: jeden pracovní den v květnu nebo červnu od 14:00 do 18:00 hodin

Trasa závodu: místní komunikace od rybníka Drnov k první křižovatce směrem k Mělčanům

Dotčené komunikace: místní komunikace na pozemku parc. č. 2912 v katastrálním území Dobruška a místní komunikace na pozemku parc. č. 395 v katastrálním území Mělčany u Dobrušky

Zodpovědná osoba za zabezpečení akce:

Kateřina Andršová, nar. 16. 09. 1965, Provozská 299, 518 01 Dobruška, tel: 724 214 565

Triatlonový závod „Triatlon Opočno“

Doba a termín akce: středa 17.06.2026 od 16:00 do 19:00 hodin

Trasa závodu - běžecká: část trati po silnici č. III/29840, místní komunikace v Opočně – ulice Pod Oborou a pěší/polní cesty v okolí rybníku Broumar

Trasa závodu - cyklistická: Opočno – Semechnice – Trnov a zpět

Dotčené komunikace: silnice č. III/29840 a místní komunikace

Celková délka dotčených úseků silnic - cyklistická část: cca 10 km

Osoba odpovědná za zabezpečení akce:

Oldřich Hofman, nar. 08.05.1963, trvale bytem Družstevní 996, 518 01 Dobruška, tel: 605 846 511

Duatlonový závod „Duatlon Opočno“

Doba a termín akce: úterý 08.09.2026 od 16:00 do 19:00 hodin

Trasa závodu - cyklistická: Opočno Podzámčí – Mokré- Vranov a zpět v délce okruhu 10 km

Trasa závodu - běžecká: Opočno Podzámčí, po silnici č. III/30816 až na křižovatku Vodětín po ostatní komunikaci parc.č. 1724 a parc. č. 1725 směr skládka odpadů a zpět

Osoba odpovědná za zabezpečení akce:

Oldřich Hofman, nar. 08.05.1963, trvale bytem Družstevní 996, 518 01 Dobruška, tel: 605 846 511

Podmínky stanovení přechodné úpravy provozu:

1. Všichni účastníci výše uvedených akcí budou před zahájením dané akce, vzhledem k nepřerušnému silničnímu provozu v době jejího konání, řádně a prokazatelně poučeni o jejich povinnosti dodržovat pravidla silničního provozu dle zákona o provozu na pozemních komunikacích a prováděcí vyhlášky pravidel provozu na pozemních komunikacích, zejména s důrazem na povinnost nevjíždět v zatáčkách do protisměru, dávat přednost v jízdě při vjíždění z vedlejší silnice na hlavní apod.
2. Volit trasy a směr průběhu závodů tak, aby nedocházelo ke koliznímu levému odbočování závodníků.
3. Všechna nebezpečná místa (křižovatky, výjezdy z míst ležících mimo pozemní komunikaci, místa po klesání, nepřehledné zatáčky) zajistit řádně proškolenými pořadateli v retroreflexních vestách pro upozornění ostatních účastníků silničního provozu o probíhající akci.
4. Při zajišťování konkrétní akce projednat před jejím konáním případnou součinnost s Městskou policií nebo Policií ČR.
5. V případě skupinových závodů čelo a konec pelotonu zajistit doprovodnými vozidly vybavenými výstražnými světly oranžové barvy v činnosti k upozornění ostatních účastníků silničního provozu na konání akce.
6. Přechodné dopravní značení bude provedeno v souladu s vyhláškou č. 294/2015 Sb., kterou se provádějí pravidla provozu na pozemních komunikacích a umístěno dle platných technických podmínek TP 66 "Zásady pro označování pracovních míst na pozemních komunikacích" (dále jen "TP 66").
7. Žadatel zodpovídá za průběžnou kontrolu stavu přechodného dopravního značení a jeho řádnou údržbu po celou dobu trvání přechodné úpravy. Případné závady bude bezodkladně odstraňovat.
8. Dopravní značení bude umístěno tak, aby netvořilo případně překážku rozhledových poměrů křižovatek, sjezdů a průchozích prostorů chodníků. Značky umístěné na podstavcích budou zajištěny tak, aby nedocházelo vlivem klimatických podmínek (zejména větru) k jejich pádu.
9. Pro přechodné dopravní značení budou použity přenosné retroreflexní dopravní značky základní velikosti dle ČSN EN 12899-1 umístěné na sloupcích nebo stojanech podle 3.3.2 TP 65 "Zásady pro dopravní značení na pozemních komunikacích". Přenosné sloupky nebo stojany budou červenobíle pružované. Spodní okraj přenosné dopravní značky musí být nejméně 0,6 m nad niveletou vozovky komunikace.
10. V souvislosti s akcí nebude na trasách závodů pozměňováno trvalé dopravní značení a nebudou prováděny nevratné nátěry, nápisy nebo symboly na komunikacích.
11. Veškeré přechodné dopravní značení zajistí žadatel na vlastní náklady.
12. Umístění přechodného dopravního značení zajistí žadatel v součinnosti s odbornou firmou.
13. Bezprostředně po ukončení jednotlivých závodů bude veškeré přechodné dopravní značení z dotčených pozemních komunikací odstraněno.
14. Vodorovná vzdálenost bližšího okraje přenosné značky od jízdního nebo pomocného pruhu je 0,50 – 4,00 m.
15. **Toto stanovení přechodné úpravy silničního provozu musí být na požádání předloženo kontrolním orgánům.**

Městský úřad Dobruška, odbor výstavby, silniční hospodářství si vyhrazuje právo toto stanovení změnit nebo doplnit pokud si to bude vyžadovat veřejný zájem.

Bc. Michaela Kočí
referent

Grafické přílohy:

- mapy se zákresy tras závodů – 11 x A4

Obdrží:

1. TRI CLUB Dobruška, z. s., Doly 425, 518 01 Dobruška
2. Královéhradecký kraj, Pivovarské náměstí 1245/2, 500 03 Hradec Králové, *prostřednictvím správce pověřeného výkonem vlastnických práv*: Správy silnic Královéhradeckého kraje, Na Okrouhlíku 1371/30, Pražské Předměstí, 500 02 Hradec Králové, ID DS: 6m8k8ey

Na vědomí:

1. Město Dobruška, Solnická 777, 518 01 Dobruška
2. Město Opočno, Kupkovo náměstí 247, 517 73 Opočno, DS: kekbaaa
3. Obec Kounov, Kounov 51, 517 92 Kounov, DS: m2ga75k
4. Obec Ohnišov, Ohnišov 172, 517 84 Ohnišov, DS: rdia9d8
5. Obec Pohoří, Pohoří 117, 518 01 Dobruška, DS: 5a9aphm
6. Obec Semechnice, Semechnice 129, 518 01 Dobruška, DS: ch2bxhv
7. Obec Trnov, Trnov 32, 517 33 Trnov, DS: u9ma6qn
8. Obec Dobré, Dobré 150, 517 93 Dobré, DS: mp6bkts
9. Obec Bačetín, Bačetín 100, 518 01 Dobruška, DS: 4k6apeb
10. Obec Bohdašín, Bohdašín 21, 518 01 Bohdašín, DS: nm2a58q
11. Obec Bystré, Bystré 110, 518 01 Dobruška, DS: z55apg8
12. Obec Mokrý 12, 517 71 České Meziříčí

Dotčený orgán:

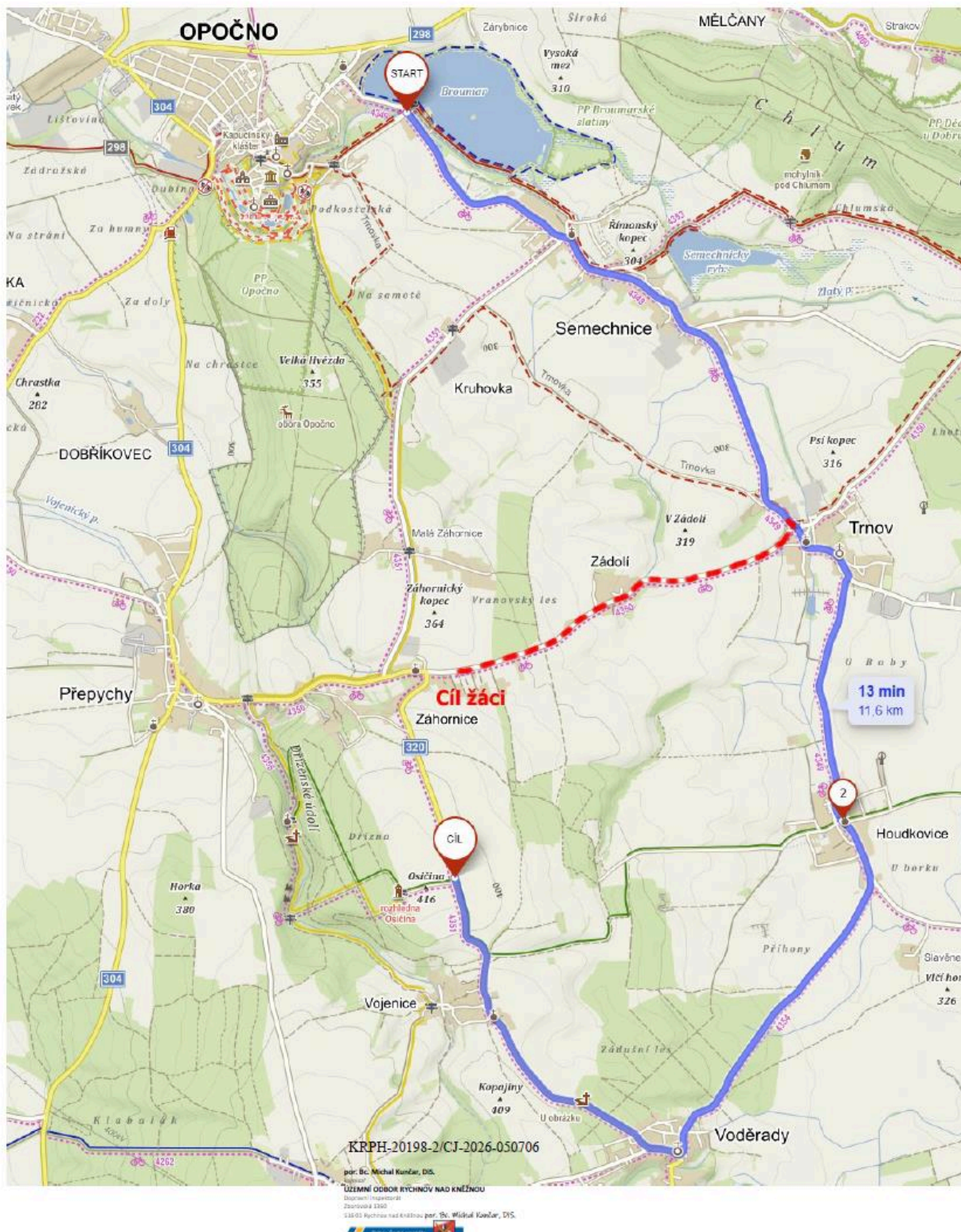
3. Policie České republiky, Krajské ředitelství policie Královéhradeckého kraje, Dopravní inspektorát Rychnov nad Kněžnou, Zborovská 1360, 516 01 Rychnov nad Kněžnou, ID DS: urnai6d

Situační schéma s vyznačenou trasou závodu

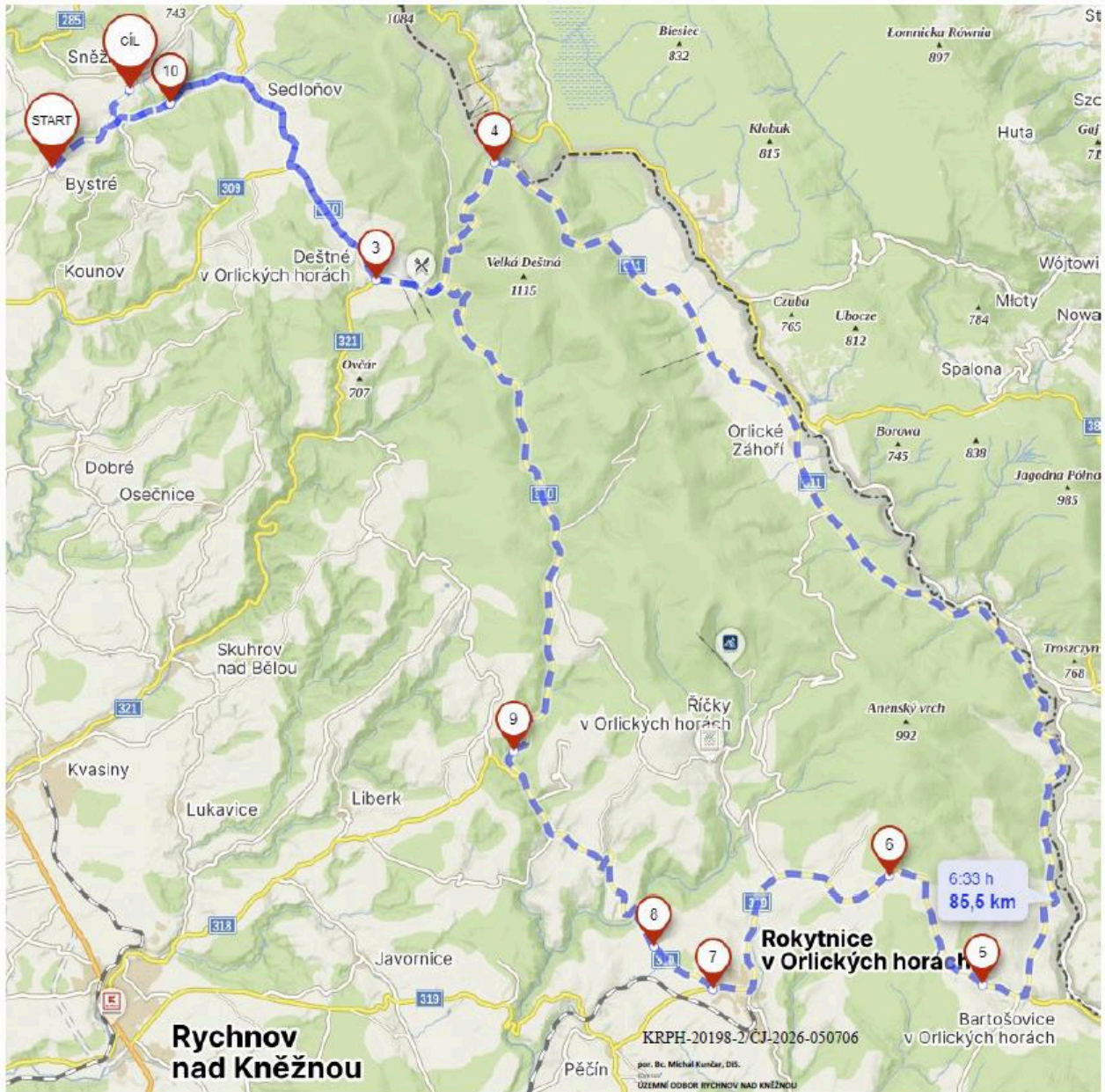
Mapa č.01



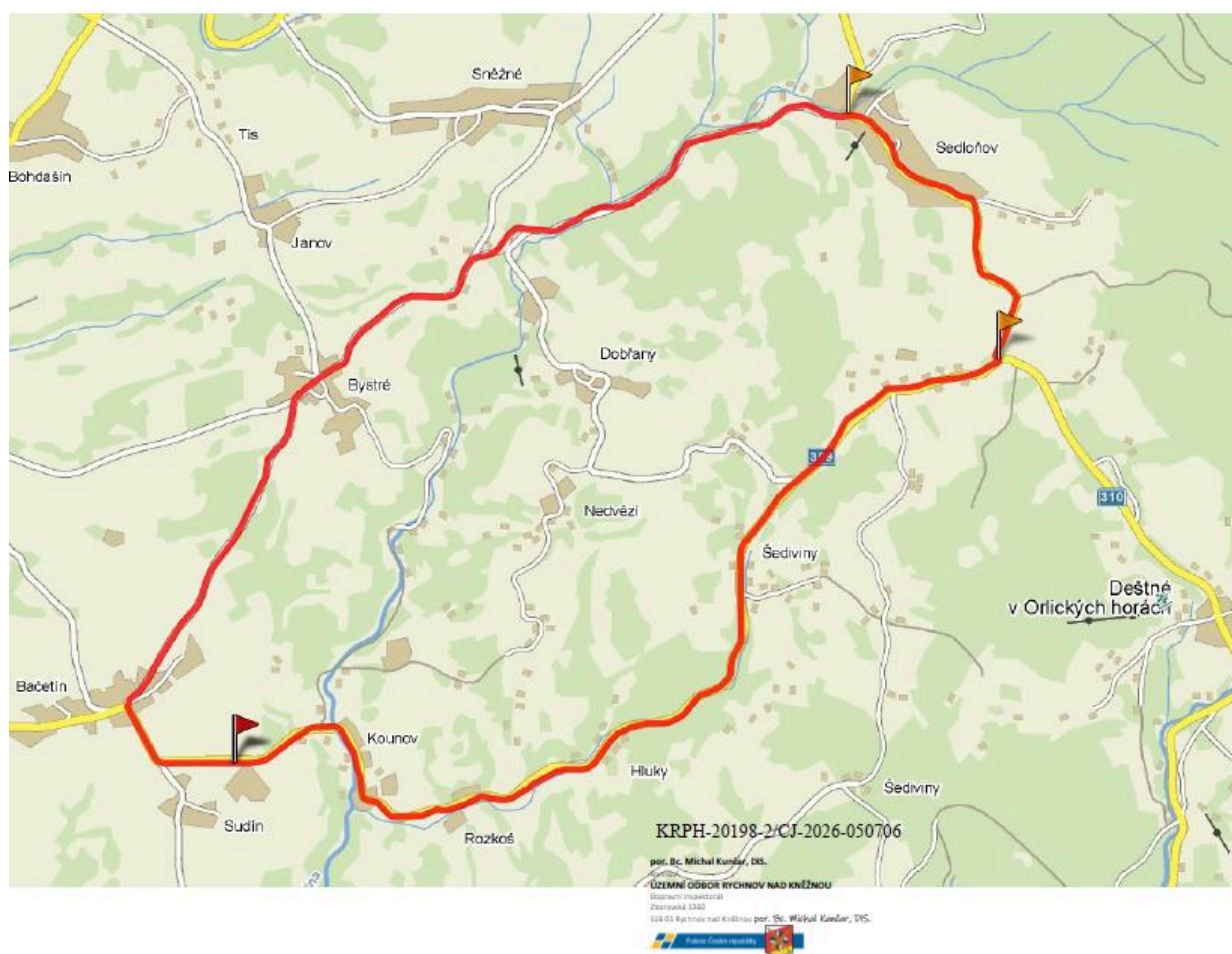
Mapa č.02



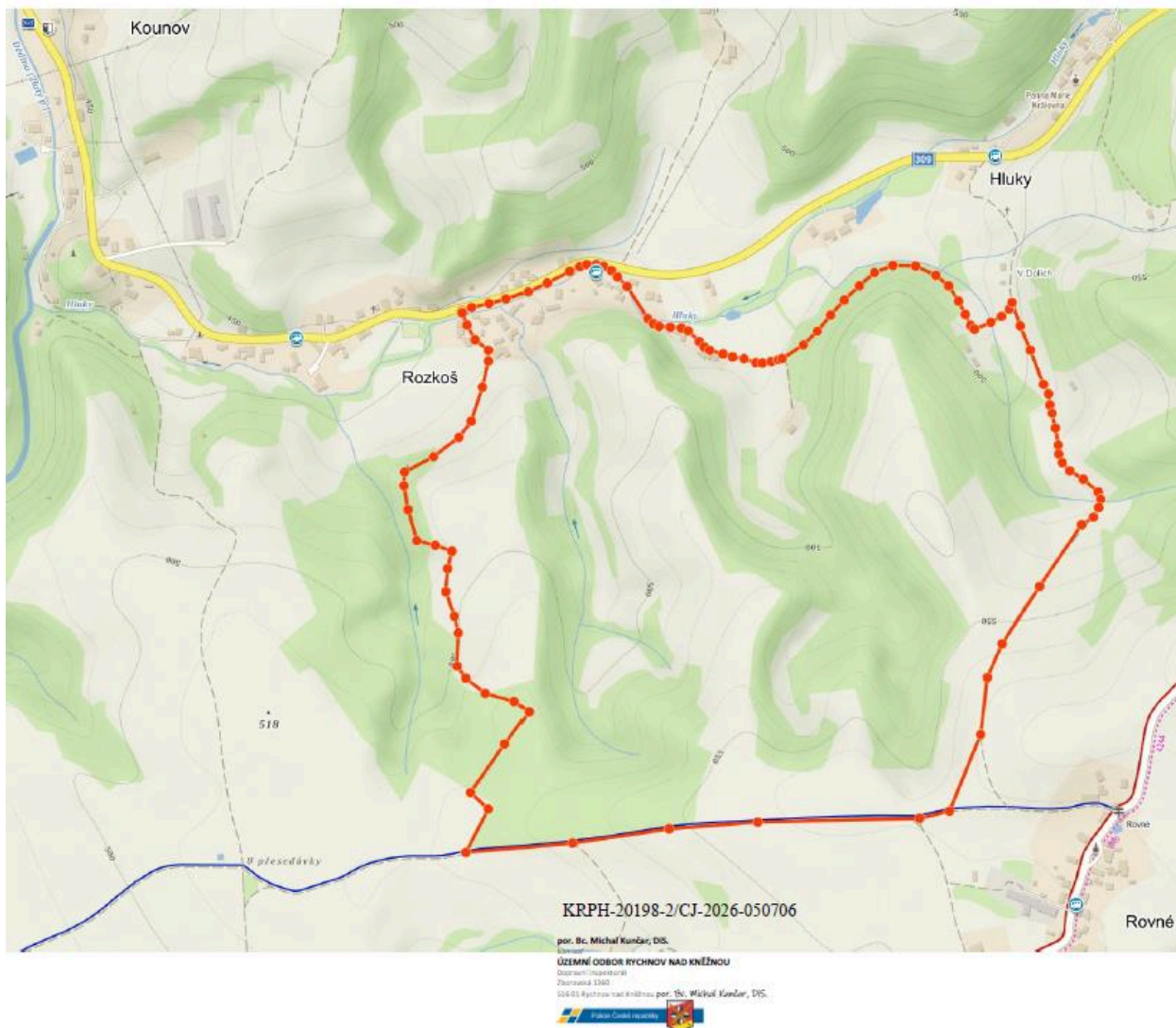
Mapa č.03



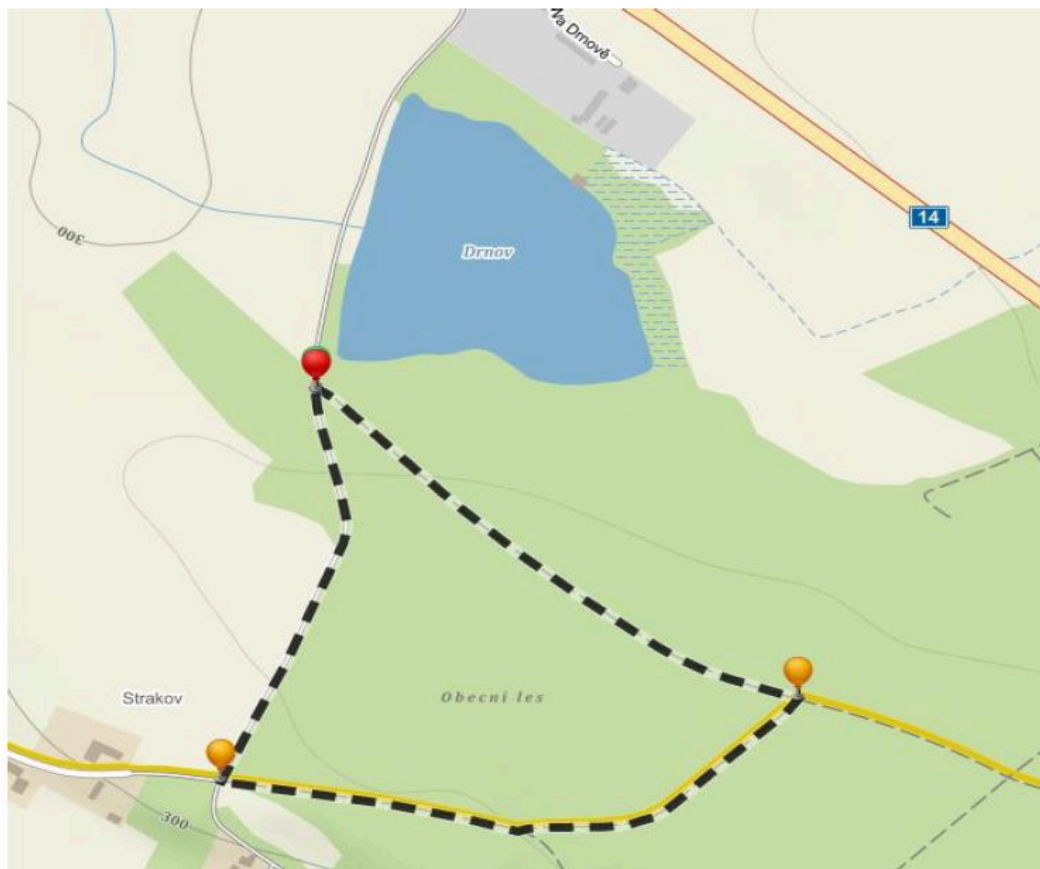
Mapa č.04



Mapa č.05



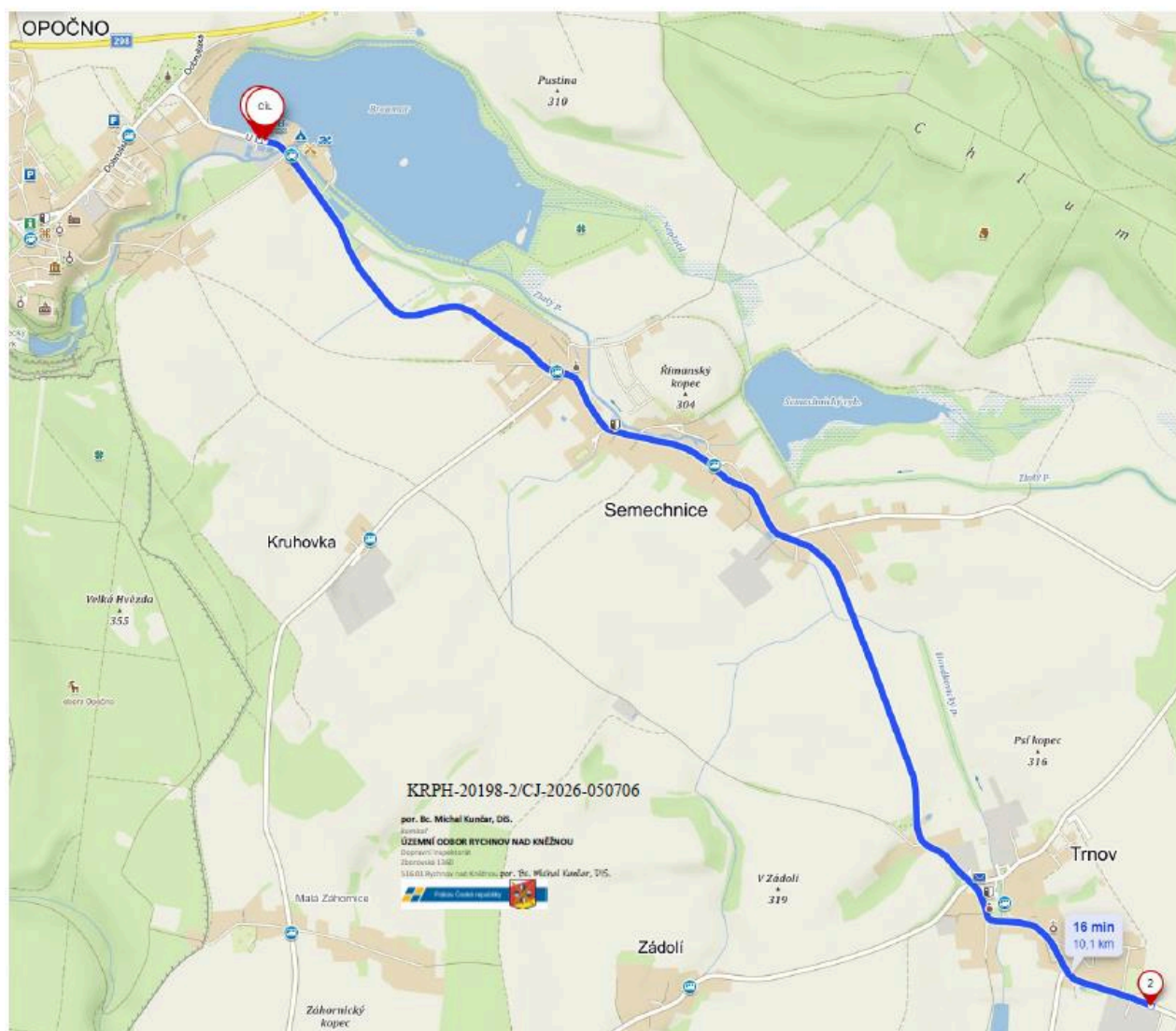
Mapa č.06



Mapa č.07



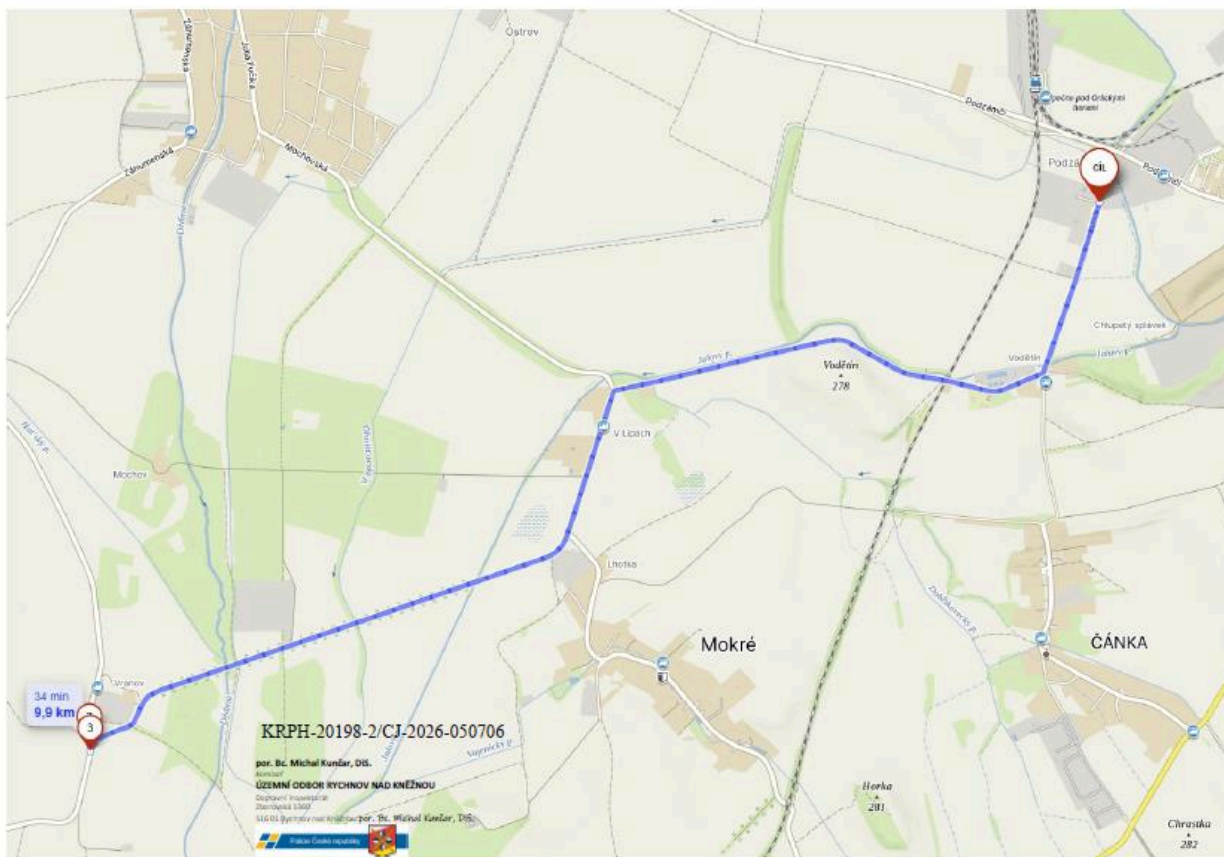
Mapa č.08



Mapa č.09



Mapa č.10



Mapa č.11

